

lut bynight

02.11.2024

10^e
édition

PROGRAMME

La ville

by

light

30km. 20km.

10km. 10 rando.



Qui vous donne l'énergie de briller dans la nuit ?

CNR, le partenaire
100 % énergie verte
du LUT by Night

1^{er} énergéticien français 100 % renouvelable fortement ancré en Vallée du Rhône, CNR agit au quotidien pour la ville durable de demain : logistique urbaine fluviale avec le Port de Lyon ; mobilité électrique avec l'offre Move in pure® pour recharger les véhicules électriques et production d'énergie verte, hydraulique, éolien et photovoltaïque.

**Partenaire historique du Lyon Urban Trail, nous participons ainsi à la valorisation de la ville et de ses fleuves.
Bonne course à tous !**

cnr.tm.fr



L'énergie au cœur des territoires

L'énergie est notre avenir, économisons-la !

AVANT - PROPOS



Depuis 10 ans, dans la ville qui a inventé le trail urbain, Lyon Urban Trail se décline en mode nocturne.

Cette formule « By Night » et automnale a connu un succès immédiat, et le record de participation sera battu pour cette 10^{ème} édition événement avec plus de 7500 inscrits. Car le LUT by Night, au delà de son caractère sportif indéniable, c'est avant tout la garantie d'une ambiance festive et féerique, ainsi que des sensations uniques sur des parcours urbains insolites et remarquables. 30, 20 ou 10 km concentrés sur la rive droite de la Saône, les quartiers Saint-Jean et Saint-Georges inscrits à l'Unesco, les collines de Fourvière et de Sainte- Foy, et même une belle incursion jusqu'à Oullins cette année pour le grand parcours. Sans oublier, bien sûr, une arrivée toujours magique au coeur des Théâtres romains de Fourvière.

Merci une nouvelle fois à la Ville de Lyon et à la Métropole de Lyon pour leur soutien. Merci à la Ville de Sainte-Foy-lès-Lyon de jouer fidèlement le jeu à nos côtés et nous permettre d'explorer son territoire. Merci à la ville d'Oullins de nous accueillir et de nous faire découvrir ses beaux sentiers.

L'organisation du LUT By Night tient à remercier particulièrement pour leur aimable collaboration et autorisations exceptionnelles : le Lugdunum Musée et théâtres romains, le parc City Aventure - Sainte-Foylès- Lyon, la Fondation Fourvière, le Fort de Vaise, le CROUS et l'ENSATT ainsi que les nombreux riverains pour leur compréhension.

Merci à tous nos partenaires fidèles. Merci à tous les participants pour leur motivation et leur sourire. Merci à tous les bénévoles et associations impliqués sur le terrain.

Bonne course à tous !
Les organisateurs

en
form
@Lyon

L'APPLI QUI CONNECTE
LA VILLE À VOS BASKETS

DÉCOUVREZ LYON
AUTREMENT !



SOMMAIRE

Page 6: Programme **Page 7:** Parcours
Page 9: Défi Salomon **Page 10:** Signalétique
Page 12: Les points remarquables
Page 14: Infos pratiques **Page 19:** Partenaires

**02 NOV
2024**

PROGRAMME

SAM. 02 NOVEMBRE

📍 *LUGDUNUM - musée et Théâtres Romains*

10h00 - 20h00 : Retrait des dossards et inscriptions sur place

10h00 - 01h00 : Consignes sac

18h30 : Départ du 30 km chrono

19h15 : Départ du 10 km chrono et rando

20h45 : Départ du 20 km

19h45 : Arrivée des premiers coureurs du 10 km

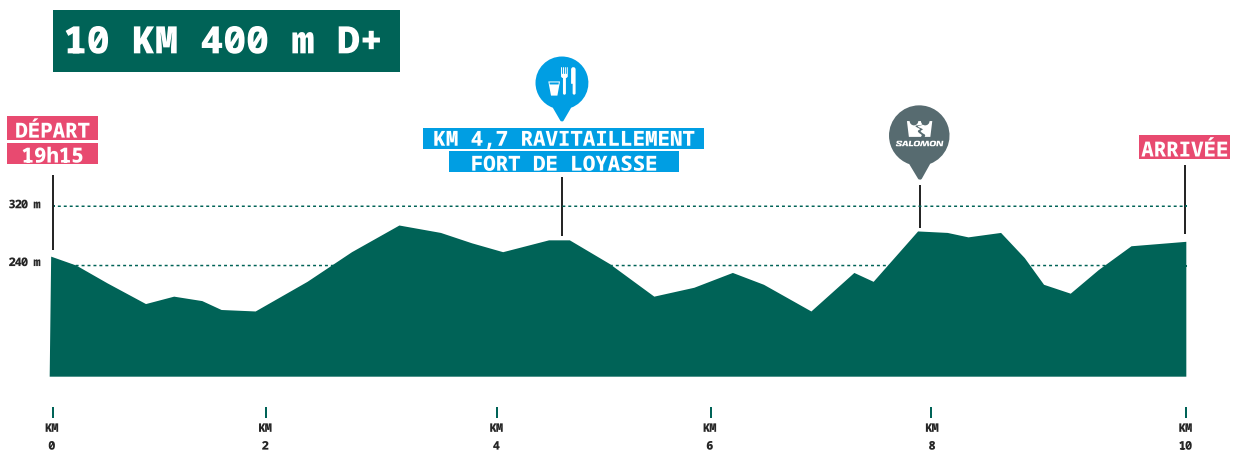
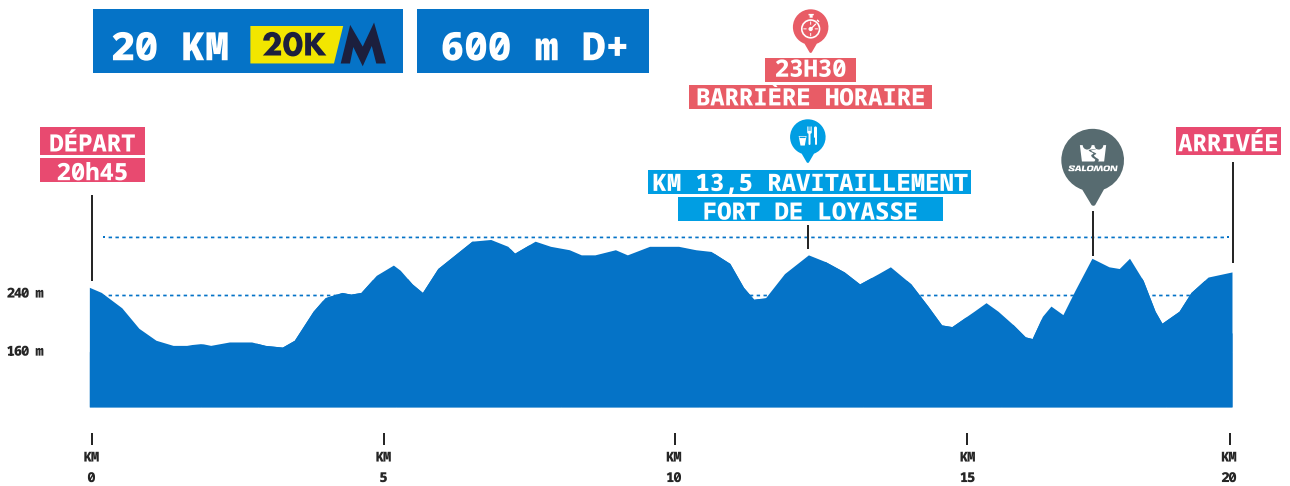

20h10 : Arrivée des premiers coureurs du 30 km

22h00 : Arrivée des premiers coureurs du 20 km

00h30 : Fermeture des parcours

LES PARCOURS 2024







DRX DEFY GRVL
**DÉCOUVREZ NOTRE
CHAUSSURE DE
COURSE GRAVEL**

Une foulée guidée,
même sur un chemin hors route

SALOMON



QUEEN & KING OF SARRA

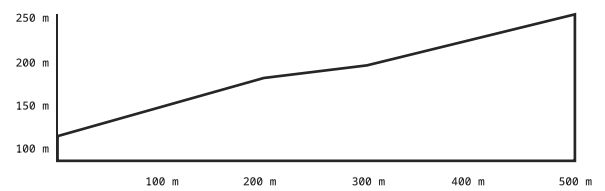
by **SALOMON**

Défiez la montée de la Sarra
avec Salomon !

Cette année, vous allez être
chronométré(e) sur les 230 m
de la montée de la piste de la
Sarra (53 m D+).

Une tenue complète Salomon
à gagner pour les meilleurs
temps femme et homme sur
ce segment. (Toutes formules
chrono confondues).

Alors, qui sera couronné(e)
Queen & King de la Sarra du
LUT By Night 2024 ?



09

SIGNALÉTIQUE



BORNES 30 KM



BORNES 20 KM



BORNES 10 KM



FLÉCHAGE



FLÈCHES AU SOL

i-run

PARTENAIRE OFFICIEL

X

Lyon
urban
trail

BY NIGHT



Découvrez votre nouveau conseil store

i-Run à Lyon

 27-29 Rue Ferrandière
69002 Lyon

THE PLACE TO RUN

LES POINTS REMARQUABLES

1 CATHÉDRALE SAINT-JEAN

Construite de 1175 à 1480, elle est le siège épiscopal de l'archidiocèse de Lyon, située dans le cinquième arrondissement, au cœur du quartier médiéval et Renaissance du Vieux Lyon, elle marquera le début de votre parcours..

2 MONTÉE DU GOURGUILLON

Une des plus anciennes rues de Lyon et ses façades du XV^e siècle. Un incontournable.

3 MONTÉE DE CHOULANS

Comme son nom l'indique, c'est une rue en forte pente : avec une altitude de départ à 170m et une arrivée à 260m, elle compte un dénivelé de 90 mètres, ce qui correspond à une pente de 5,4%. Elle est la principale voie d'accès à la colline de Fourvière depuis le bord de la Saône.

4 QUAIS DE SAÔNE

Nouvelle promenade piétonne continue au plus près de l'eau entre la Confluence et l'Île Barbe, elle regroupe des espaces publics, des lieux de détente et des projets d'art public.

5 SAINTE-FOY-LÈS-LYON

Longtemps vouée à la culture de la vigne et des fruits, Sainte-Foy-Les-Lyon subit, vers 1880 la crise du phylloxera qui accélère la transformation des paysages fidesiens : l'urbanisation s'impose et remplace progressivement les terres agricoles. Surplombant la confluence du Rhône et de la Saône, la commune est traversée par l'Yzeron et conserve des vestiges de l'aqueduc romain du Gier, avant son arrivée sur la colline de Fourvière.

6 ESPLANADE LICHFIELD

À proximité de la paroisse de Sainte-Foy, l'esplanade offre un point de vue incontournable sur la ville de Lyon et ses alentours.

7 PARC AVENTURE SAINTE-FOY

Parc d'attraction aménagé dans la forêt centenaire de Sainte-Foy-lès-Lyon, le parc vous fera découvrir des parcours accrobranche pour les petits comme les plus grands. Attractions à sensations ou plus familiales pour partager des moments inoubliables.



8 PARC DU BRULET

Dans le parc du Brulet passe le chemin de Saint-Jacques de Compostelle. Il comporte des vestiges de l'aqueduc romain qui acheminait l'eau à Lugdunum (nom latin de Lyon).

9 MONTÉE DU TÉLÉGRAPHE

Apparu dans le bassin Lyonnais en 1799, le télégraphe offre le moyen de communiquer facilement, et ce, sur de grandes distances. Suite à la démolition des fortifications de Saint-Just, les tours abritant le télégraphe de Chappe avait été installées en position haute pour une meilleure communication.

10 PISTE DE LA SARRA

Vous allez avaler la piste de la Sarra. Anciennement dédiée au ski (si, si), cette piste verte accueille une descente permanente de VTT réservée aux spécialistes (300 m de long, 10% de dénivelé) ainsi qu'un parc aventure. Un must !

11 FORT DE VAISE

Un lieu d'exposition remarquable et écrin de conservation du patrimoine qui surplombe les quais de Saône. Le Fort de Vaise, construit en 1835, surprend tant par son aspect atypique que par sa confidentialité..

LES POINTS REMARQUABLES



12 PASSERELLE DES QUATRE VENTS

Offrant l'une des plus belles vues de Lyon sur le fort Saint-Jean, les gorges de la Saône, le Mont Verdun et les Monts d'Or. Ce chemin reprend le tracé de la plus courte ligne de chemin de fer.

13 LUGDUNUM - MUSÉE ET THÉÂTRES ROMAINS

Au coeur de la capitale des Gaules, quel lieu plus magique que le Musée et Théâtres romains pour boucler la boucle du LUT by Night ? Classés Monuments historiques en 1905, le grand Théâtre et l'Odéon se rassemblent dans un site incontournable et d'exception.

14 JARDIN DU ROSAIRE

Aménagé au XIXe lors de la construction de la Basilique pour permettre le passage des processions en l'honneur de la Vierge Marie, ce parc propose 1400 m de chemins qui relie esplanades, terrasses et belvédères. Il offre des perspectives magnifiques sur la ville et le chevet de la Basilique. Le jardin du Rosaire a été réalisé dans les années 1990 sur plus de 2 ha et propose des découvertes patrimoniales et botaniques remarquables.

15 CITÉ ANDRÉ ALIX

La résidence Universitaire André ALLIX est un lieu chargé d'histoire. Site gallo-romain avec les vestiges de l'aqueduc du Gier, puis fort militaire en 1832 (fort de Saint- Irénée) il est dédié à l'université depuis un siècle. Sur 7 Ha, on trouve de multiples vestiges de cette histoire. Votre passage dans un petit tunnel du XIX vous plongera dans l'ambiance.

16 OULLINS

Cette commune de 21 000 d'habitants située au sud-ouest de Lyon, nous accueille cette année pour le grand parcours de 30 km du LUT by Night. Elle est traversée par l'Yzeron dont nous explorons la rive nord en pente et riche en espaces naturels qui jouxte Sainte-Foy-Les-Lyon.

17 PARC CHABRIÈRES

Cette ancienne propriété bourgeoise de la commune d'Oullins a appartenu à François-Barthélémy Arlès, l'homme d'affaires à l'initiative du Canal de Suez. Ce domaine de 12 hectares est vendu à la commune d'Oullins en 1929, qui le transforma pour moitié en parc public et cède le reste à la SNCF. Il accueille depuis 1935 deux écoles primaires.

INFOS PRATIQUES



30 KM CHRONO

Départ : 18h30

Rue de l'Antiquaille 69005 Lyon

2 ravitos : Parc City Aventure,
Fort de Loyasse by Salomon
+ Mâchon lyonnais à l'arrivée

RAVITAILLEMENTS

Entre les ravitaillements, les participants sont en complète autonomie. Chaque concurrent doit obligatoirement être en possession d'une réserve d'eau d'au moins 500 ml (porte gourde ou waterbag obligatoire) et d'un gobelet personnel.

20 KM CHRONO

Départ : 20h45

Rue de l'Antiquaille 69005 Lyon

ÉPINGLES NON FOURNIES

avec votre dossard : pensez-y !

Barrière horaire :

Fort de Loyasse 23h30

1 ravito :

Fort de Loyasse by Salomon
+ Mâchon lyonnais à l'arrivée

CADEAU COUREUR 2024

Headband made in France

Médaille décapsuleur



10 KM CHRONO ET RANDO

Départ : 19h15

Rue de l'Antiquaille 69005 Lyon

1 ravito :

Fort de Loyasse by Salomon
+ Mâchon lyonnais à l'arrivée

CONSIGNES SACS

10L maximum

10h00 - 01h00

Dépose de sacs uniquement avec
étiquettes fournies

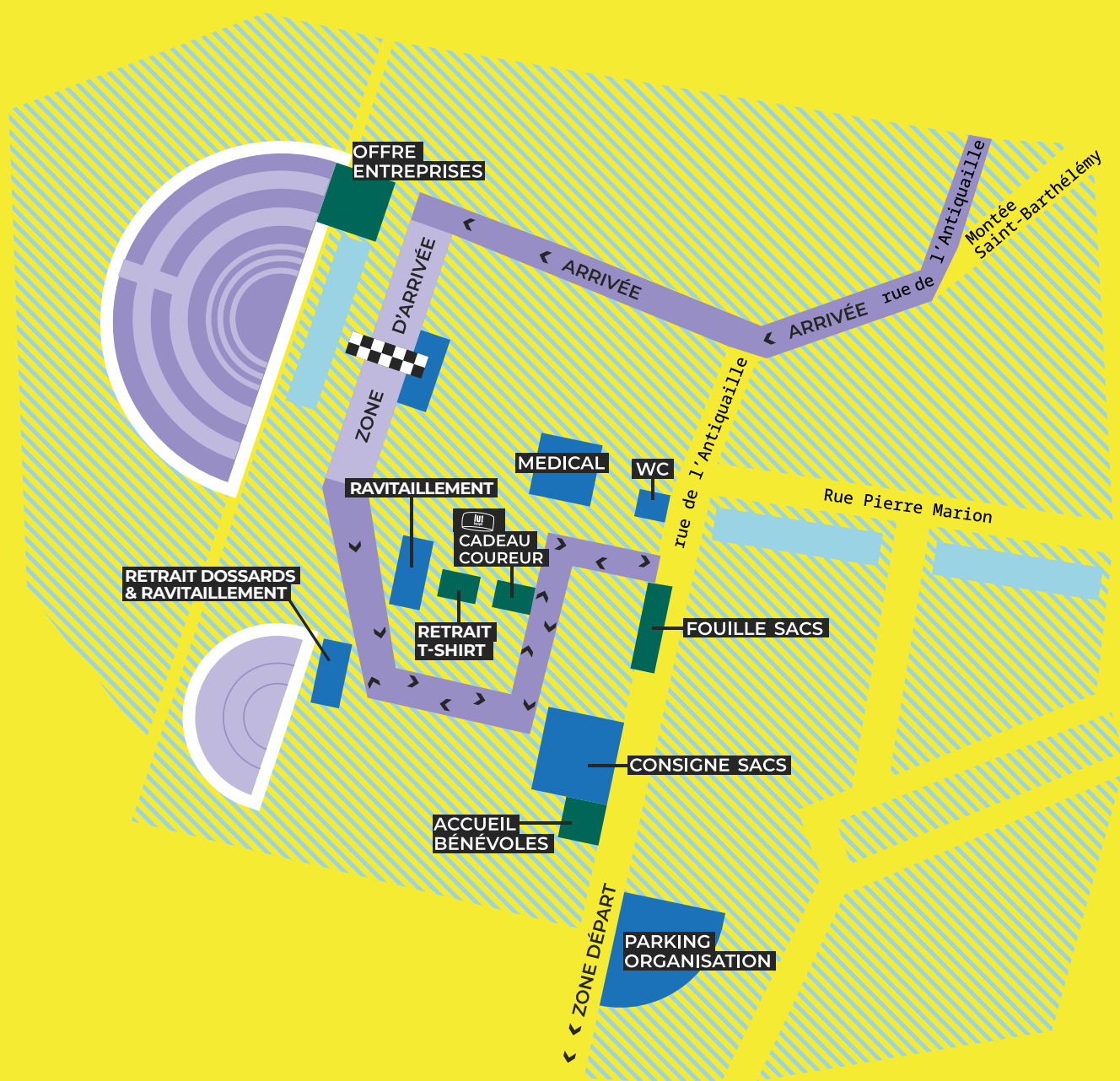


INFOS PRATIQUES

PLAN DU VILLAGE LUT BY NIGHT

RETRAIT DES DOSSARDS ET INSCRIPTIONS SUR PLACE

Sam. 02 novembre de 10h à 20h



asics
SAINTÉLYON

12H-20H | 10H-18H

29 | 30
NOV.
2024

**SALON
DU TRAIL
RUNNING**

HALLE TONY GARNIER · LYON

**+ DE 100 EXPOSANTS & ANIMATIONS,
OUVERT À TOUS, ENTRÉE GRATUITE**



NINKASI ×

10^e
lutbynight

SHEESH
SHEESH
SHEESH
SHEESH

SHEESH!

by **DJ ANDRIA**

X LYON URBAN TRAIL BY NIGHT

-10%

SUR VOTRE CONSO

SUR PRÉSENTATION DE VOTRE DOSSARD

Samedi 02 novembre

Ninkasi Cordeliers

1 rue du Président Carnot Lyon 2^e

PARTAGEZ

VOTRE AVENTURE LYON URBAN TRAIL



FACEBOOK
Retrouvez les actus en live
sur la page officielle
du Lyon Urban Trail



INSTAGRAM
Partagez vos photos de
course avec le
#lyonurbantrail



STRAVA
Club :
LUT by night

SUIVEZ

LA COURSE EN TEMPS RÉEL SUR :

www.chronoconsult.fr/resultas/

Un suivi de la tête de course

Un suivi de votre course :
amis, famille pourrons vous
suivre à chaque point de
chronos

Le classement Scratch mis à
jour en temps réel

Le classement par
catégorie, pays ou challenge
spécifique

PARTENAIRES OFFICIELS

SALOMON

ULI-RUN

VILLE DE LYON

PARTENAIRE PRINCIPAL

CNR

FOURNISSEUR OFFICIEL

Seeberger

PARTENAIRES INSTITUTIONNELS

LUGDUNUM
MUSÉE & THÉÂTRES ROMAINS

MÉTROPOLE
GRAND LYON

Ville de
Ste Foy-lès-Lyon

Ville de
Oullins

PARTENAIRES MÉDIA

BFM
LYON

eur0pe2

SUPPORTERS OFFICIELS

ibis SPORT

S-Yorfe

NINKASI
Bienes cívicas & inclus

COORDINATEUR ET ORGANISATEUR

LYONULTRARUN

EXTRA
SPORTS

RENDEZ-VOUS EN MARS 2025 !



30.03.2025

La ville
comme vous ne
l'avez jamais vue

